

II. Zoom sur l'Europe

FICHE FORMATEUR N°5

« LES PAYS DE L'EUROPE ET LEURS CAPITALES »

► **Objectifs pédagogiques :**

- identifier et mémoriser les capitales des pays d'Europe
- mieux se situer dans l'espace dans lequel on vit
- construire un tableau à double entrée

► **Objectifs transversaux :**

- tester ses connaissances à l'aide des TICE
- développer sa mémoire
- enrichir sa culture générale

► **Activités possibles :**

- **A1** : rechercher des capitales européennes
- **A2** : mémoriser des pays d'Europe et leur capitale
- **A3** : tester ses connaissances

► **Mots clés et notions abordées :**

capitale ; ville

► **Outils et supports :**

tableaux ; cartes de l'Europe ; sites Internet ; jeu interactif ; atlas ; dictionnaires

► **Pré-requis :**

maîtriser les premières bases de la technologie informatique ; ouvrir un navigateur et taper une adresse dans l'espace approprié

Activité 1 [A1] : Rechercher des capitales européennes

Exercice 1 [E1] : Rechercher la définition du mot « capitale » et du mot « ville »

- Donnez la définition des mots suivants :

Capitale : Une capitale est une ville qui occupe le premier rang d'un pays, d'une province ou d'une partie de pays sur le plan politique.

Généralement, un pays a une seule capitale politique, où siège notamment le gouvernement. Mais certains pays en ont deux, comme les Pays-Bas : Amsterdam en est la capitale constitutionnelle et La Haye la capitale administrative (où siègent le gouvernement, le Parlement et les ambassades).

Par extension, on peut aussi parler de capitale pour une ville qui joue un rôle essentiel dans un secteur d'activité : capitale industrielle, économique, culturelle, etc. Ainsi, par exemple au Maroc, Rabat est la capitale politique et Casablanca la capitale économique.

Source : <http://fr.vikidia.org/wiki/Capitale>

Ville : Une ville est une zone plus peuplée qu'un village, dans laquelle se concentrent la plupart des activités humaines : habitat, commerce, industrie, éducation, politique, culture. L'architecture et l'urbanisme permettent d'étudier les principes qui organisent les villes.

Combien y a-t-il de villes dans le monde ?

La définition de « ville » varie d'un pays à l'autre et il n'y a pas de définition valable partout dans le monde. Une ville est un ensemble d'habitations, mais deux ou trois habitations ne forment pas une ville ! En France, on distingue les lieux-dits, les villages et les villes. Un ensemble d'habitations doit rassembler plus de 2000 habitants pour être une ville.

Source : <http://fr.vikidia.org/wiki/Ville>

Exercice 2 [E2] : Relier des pays d'Europe et leur capitale


- Voici un tableau de 37 pays d'Europe avec leur capitale :

Source :

http://www.alyon.org/generale/histoire/pays_geopolitique/pays_europe.html

	PAYS	CAPITALE
1.	Albanie	Tirana
2.	Allemagne	Berlin
3.	Autriche	Vienne
4.	Belgique	Bruxelles
5.	Biélorussie	Minsk
6.	Bosnie-Herzégovine	Sarajevo
7.	Bulgarie	Sofia
8.	Croatie	Zagreb
9.	Danemark	Copenhague
10.	Espagne	Madrid
11.	Estonie	Tallinn
12.	Finlande	Helsinki
13.	France	Paris
14.	Grèce	Athènes
15.	Hongrie	Budapest
16.	Irlande	Dublin
17.	Islande	Reykjavik
18.	Italie	Rome
19.	Lettonie	Riga
20.	Lituanie	Vilnius
21.	Luxembourg	Luxembourg
22.	Macédoine	Skopje
23.	Moldavie	Chisinau
24.	Norvège	Oslo
25.	Pays-Bas	Amsterdam
26.	Pologne	Varsovie
27.	Portugal	Lisbonne
28.	République tchèque	Prague
29.	Roumanie	Bucarest
30.	Royaume-Uni	Londres
31.	Russie	Moscou
32.	Serbie	Belgrade
33.	Slovaquie	Bratislava
34.	Slovénie	Ljubljana
35.	Suède	Stockholm
36.	Suisse	Berne
37.	Ukraine	Kiev

- Reliez chaque pays à sa capitale selon l'exemple. Aidez-vous du tableau précédent. Refaites ensuite l'exercice sans vous aider du tableau.



Exercice 3 [E3] : Localiser des pays d'Europe et découvrir leur capitale à l'aide d'un site Internet

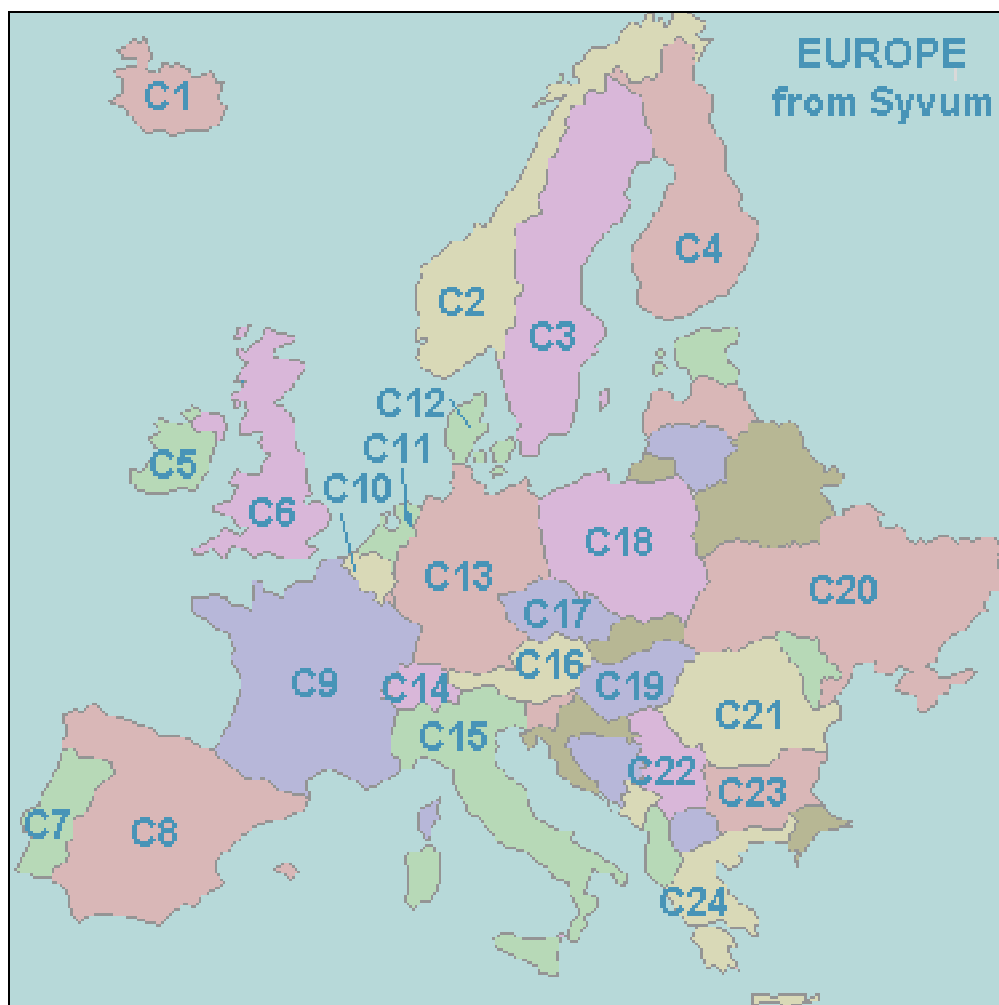
Individuellement ou en binôme.

Jeu n°1

- Tapez : http://www.syvum.fr/cgi/online/oatm.cgi/francais/carte_europe.tdf?0

Vous voyez s'afficher ceci :

La carte des pays de l'Europe



Pour chaque pays de l'Europe ci-dessous, identifiez l'endroit sur la carte de l'Europe.

la Norvège



C7 C12 C10 C2

- **Cliquez** une des quatre réponses possibles, puis **allez sur** « corriger » pour découvrir la capitale du pays demandé.

- **Notez** ensuite vos scores sur la fiche « [Scores obtenus](#) » (Annexe 2).

Ce jeu nécessite un accès à Internet.

Dans cette phase collective de mise en commun, faire émerger les stratégies d'apprentissage mises en œuvre par les stagiaires : localisation ; association ; mémorisation.

Activité 2 [A2] : Mémoriser des pays d'Europe et leur capitale

Exercice 1 [E1] : Mémoriser les capitales d'Europe à l'aide d'un site Internet

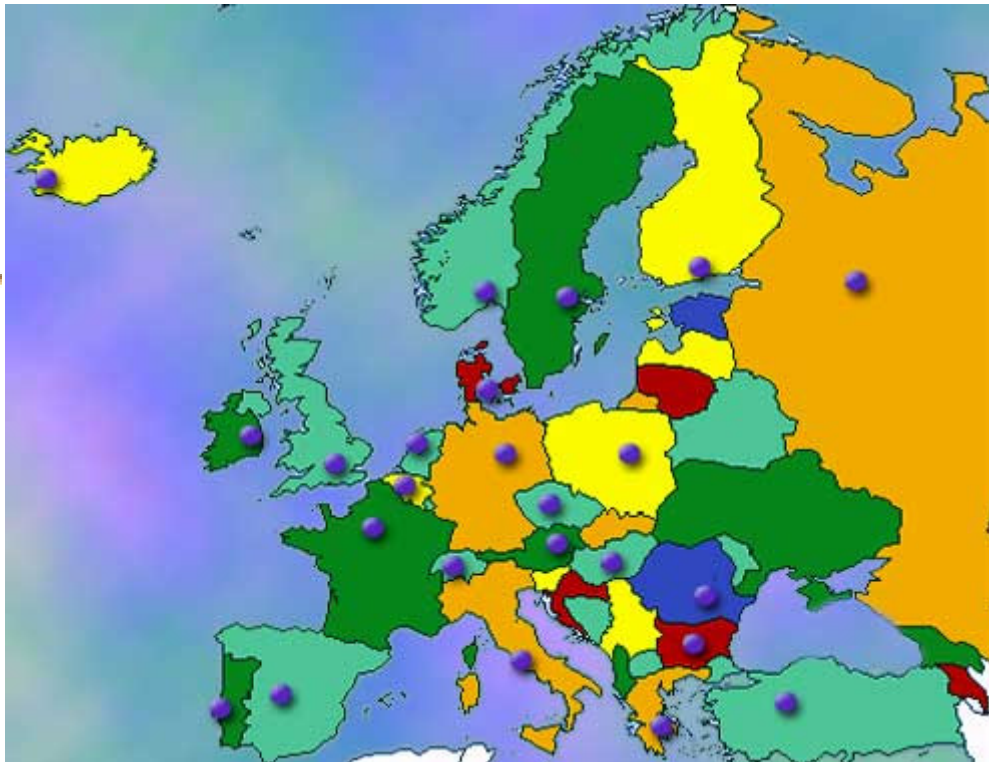
Jeu n°2

- Tapez : <http://www.le-precepteur.net/cinquieme/geographie/europe/exercices-corriges/0/>

- Cliquez ensuite sur : « Trouver les capitales ».

Vous voyez s'afficher ceci :

Trouve 20 capitales sur les 24 proposées.



- 1- Cliquez sur un bouton du tableau.
- 2- Cliquez bien sur le point correspondant de la carte.

Ville à trouver
aucune

Reste coups	24
Score	0 /20

<input type="checkbox"/> Paris	<input type="checkbox"/> Helsinki	<input type="checkbox"/> Prague	<input type="checkbox"/> Rome	<input type="checkbox"/> Berlin	<input type="checkbox"/> Varsovie
<input type="checkbox"/> Lisbonne	<input type="checkbox"/> Bucarest	<input type="checkbox"/> Oslo	<input type="checkbox"/> Sofia	<input type="checkbox"/> Athènes	<input type="checkbox"/> Madrid
<input type="checkbox"/> La Haye	<input type="checkbox"/> Berne	<input type="checkbox"/> Moscou	<input type="checkbox"/> Vienne	<input type="checkbox"/> Ankara	<input type="checkbox"/> Stockholm
<input type="checkbox"/> Bruxelles	<input type="checkbox"/> Budapest	<input type="checkbox"/> Reykjavik	<input type="checkbox"/> Londres	<input type="checkbox"/> Dublin	<input type="checkbox"/> Copenhague

- **Suivez** maintenant les consignes 1 et 2, en haut, à droite.
Attention : Le nombre de tentatives est limité !

- **Notez** vos scores sur la fiche « Scores obtenus » (Annexe 2).

Si l'accès à Internet est indisponible, les stagiaires peuvent jouer en binôme. Un stagiaire pointe un pays sur la carte muette [C11] et demande à l'autre stagiaire le nom de la



capitale correspondant. Il peut vérifier la réponse à l'aide de la liste de l'exercice [E2] de l'Activité 1 - [A1E2].






Exercice 2 [E2] : Tester sa mémoire

Jeu n°2

- Tapez : <http://www.jeuxdememoire.net/memory/1/memory.php>

Se reporter à la fiche stagiaire pour voir l'exemple.

Cliquez ensuite sur « Start »  pour commencer le jeu. Sélectionnez votre niveau en allant du – au + (0 à 9)  Puis cliquez sur deux carrés de votre choix. Mémorisez l'emplacement des pays et des capitales. Cliquez jusqu'à faire

apparaître un pays et sa capitale en même temps.  Ce jeu est chronométré. . Le nombre de coups s'affiche au fur et à mesure. , ainsi que le nombre de pays/capitale trouvés.  Lorsque le carré est complet (10 pays et 10 capitales trouvés), votre score s'affiche. Notez-le sur la fiche « Scores obtenus » (Annexe 2). Puis cliquez sur 

Ce jeu nécessite un accès à Internet.

Suggestion : S'il le désire, le formateur peut construire lui-même ou avec les stagiaires, des sets de jeux avec des fiches « pays » et des fiches « capitales ». Il peut se calquer sur le jeu ci-dessus (10 pays / 10 capitales) ou choisir jusqu'à 27 pays / 27 capitales.

Activité 3 [A3] : Tester ses connaissances

Exercice 1 [E1] : Trouver les pays et les capitales manquants

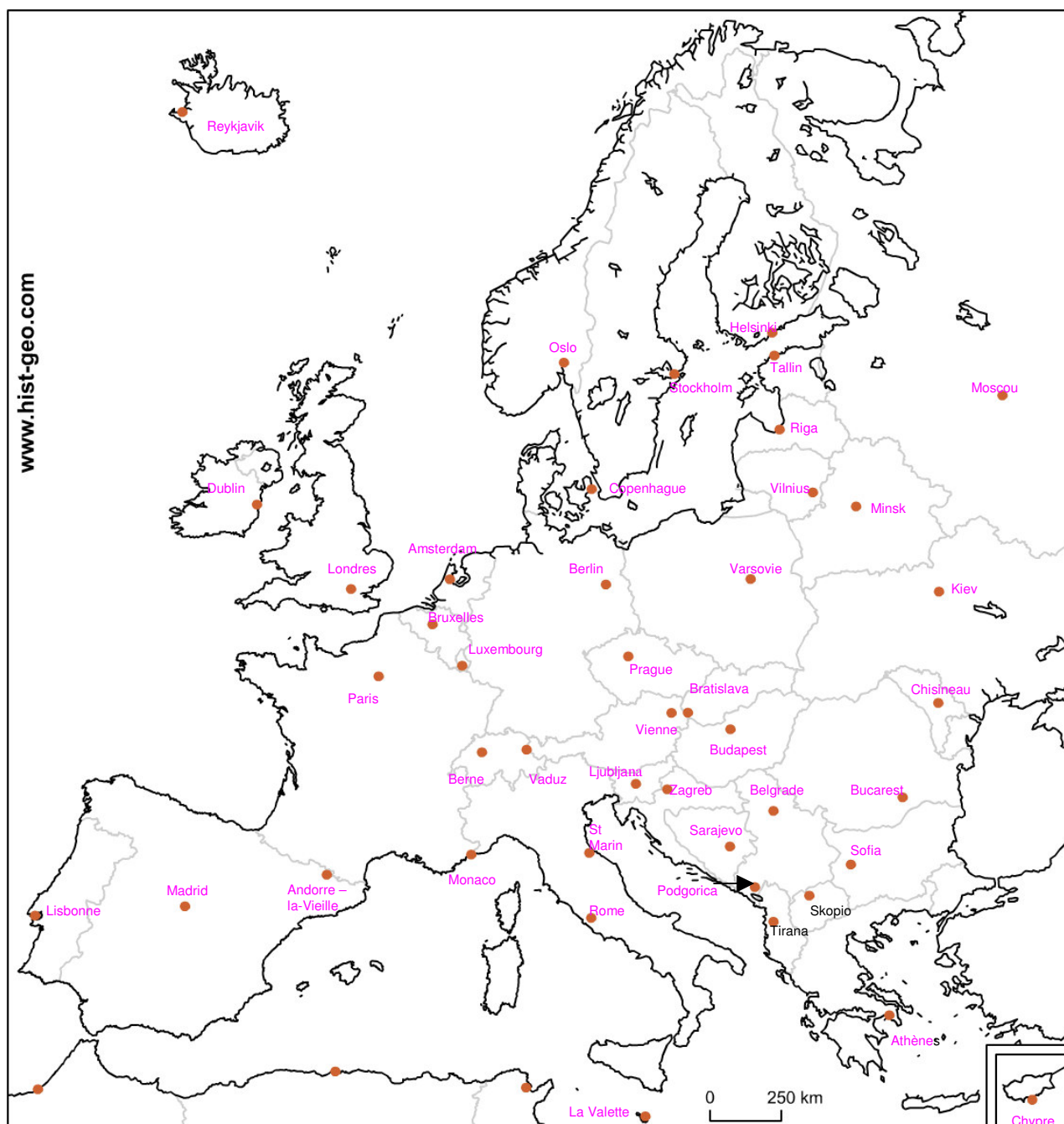
- Complétez le tableau suivant :

Pays	Capitale
Irlande	Dublin
France	Paris
Italie	Rome
Espagne	Madrid
Pays-Bas	La Haye
Portugal	Lisbonne
Autriche	Vienne
Grèce	Athènes
Allemagne	Berlin
Royaume-Uni	Londres
Belgique	Bruxelles
Luxembourg	Luxembourg
Finlande	Helsinki
Suède	Stockholm
Danemark	Copenhague

Exercice 2 [E2] : Indiquer la capitale de chaque pays sur une carte muette

- Inscrivez les noms d'au moins quinze capitales sur cette carte muette [C12] :

Source : <http://www.hist-geo.com/Fond-de-carte/UE/UE-Pays-Capitales-1.php>



- **Notez** vos scores sur la fiche « Scores obtenus » (Annexe 2).

Le stagiaire vérifie ses réponses à l'aide de la carte [C11] (en Fiche 4) ou de la liste de l'exercice 3 de l'Activité 1 - [E3A1].

Le formateur veille à ce que les stagiaires ne mentionnent pas le Nord du Maroc, de l'Algérie et de la Tunisie car ces régions se trouvent en Afrique et non en Europe.

Exercice 3 [E3] : Construire un tableau de dix pays d'Europe et leur capitale

Sur papier ou à l'aide de l'outil informatique :

- construisez un tableau de deux colonnes et de dix lignes ;
- titrez les deux colonnes ;
- remplissez ensuite votre tableau.

Exemple de tableau attendu :

Pays	Capitale
1.	
2.	
3.	
4.	
5.	
6.	
7.	
8.	
9.	
10.	

- Si vous disposez d'un ordinateur, copiez ce tableau dans un document Word.
Procédez par étapes :

Etape 1

Ouvrez / créez un document Word ;

Etape 2

Insérez et renseignez le tableau puis titrez votre tableau.

Etape 3

Sauvegardez et nommez votre document.

Etape 4

Imprimez-le.